

MAPA DO CELÓW PROJEKTOWYCH
Skala 1:1000

województwo: opolskie
 jedn.ewidencyjna: Dobrodzień
 obręb: BZINICA STARA
 działki 144/100, 67/46 k.m.7
 godło mapy zasadniczej: 521.112.082, 084

Nr zgł.rob.111/2009






Opracował:

13287

GEODETA
 mgr inż. Piotr Musioł
 Staniszcza Mate ul. B.Prusa 9
 45-058 Fosowskie

Granice działek naniesiono graficznie
 na podstawie szkiców połowych
 i współrzędnych punktów z bazy GEO-INFO

LEGENDA

-  Projektowana droga
-  Projektowane zjazdy
-  Istniejący rów do odmulenia
-  Istniejący przepust Ø 40 do przebudowy
-  Istniejący przepust Ø 60 do przebudowy

Budowa drogi dojazdowej do pól w m. Bąki

Inwestor: Urząd Miejski w Dobrodzień ul Plac Wolności 1

PLAN SYTUACYJNY

Projektant	Liberka Jerzy	Zał. Nr
Opracował		

